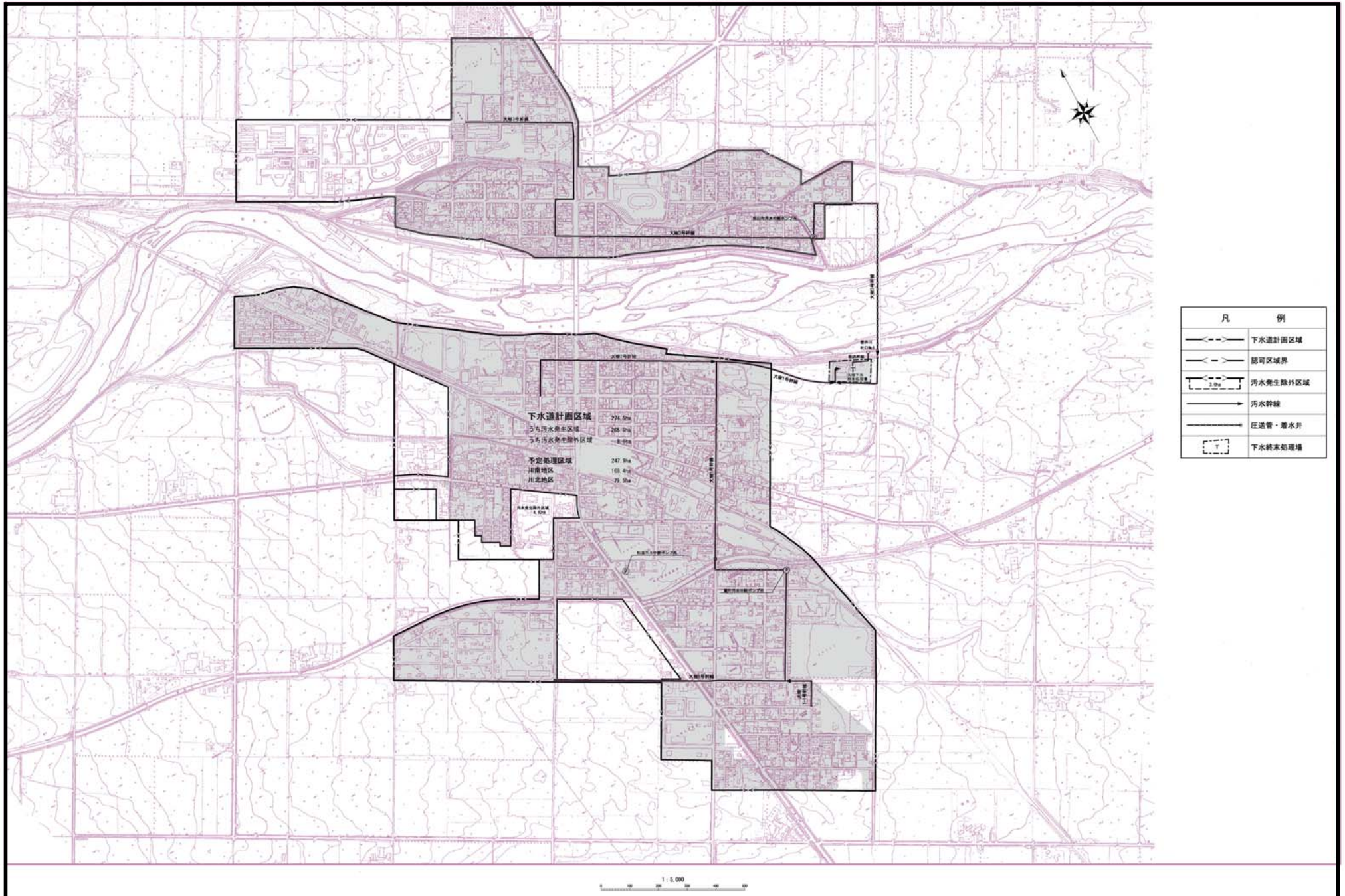


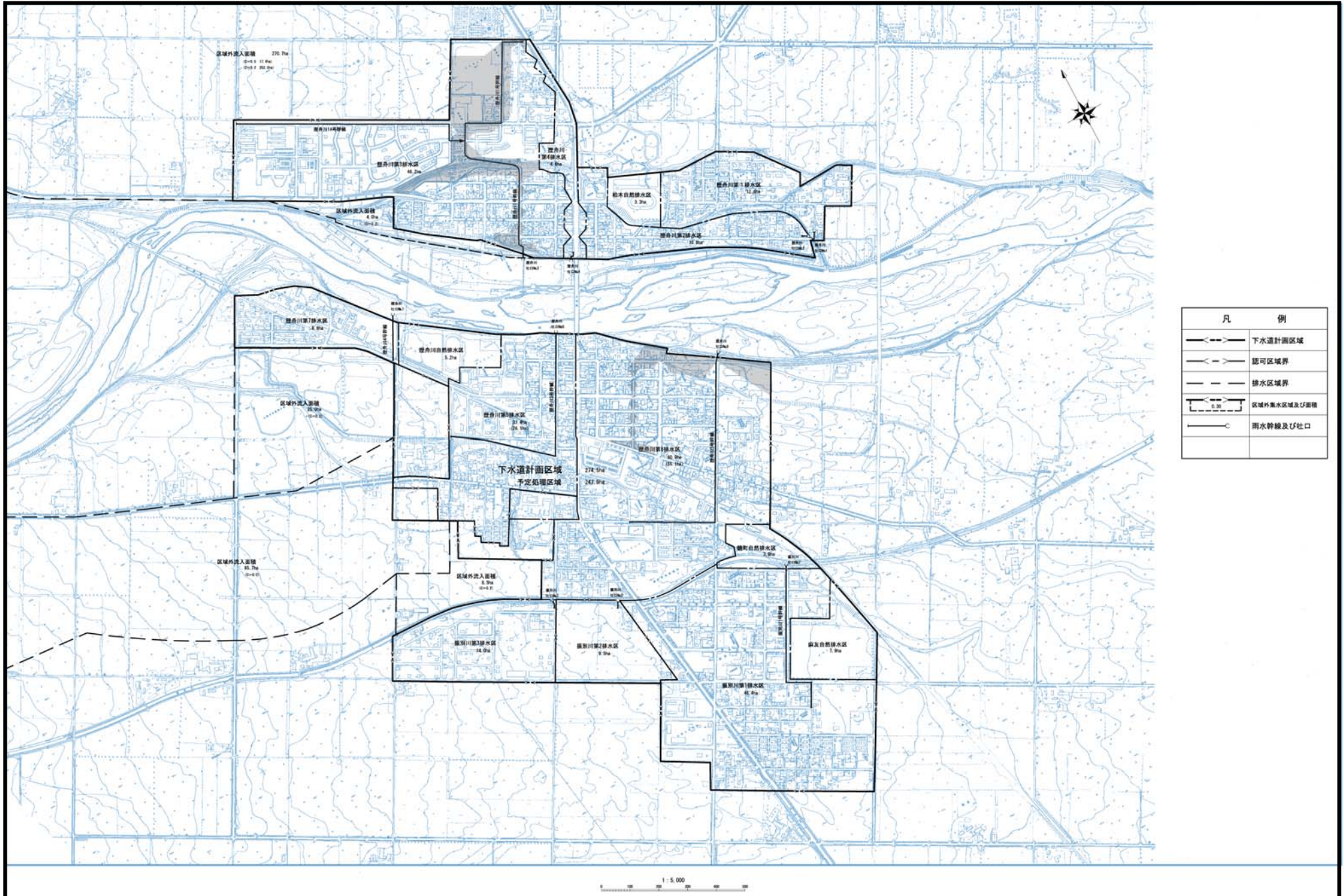
大樹町下水道計画一般図（汚水）

【グレー範囲：整備済み区域】



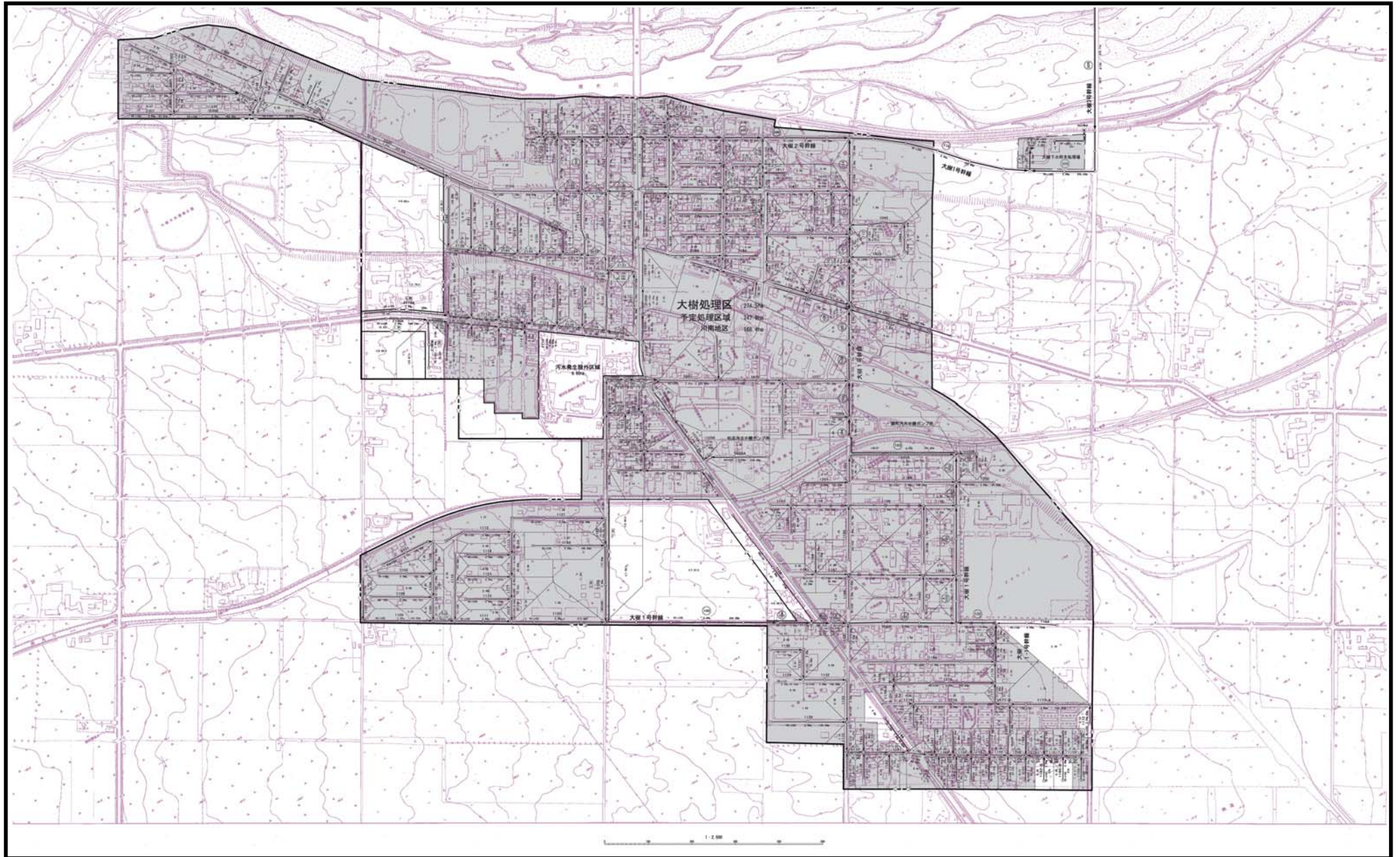
大樹町下水道計画一般図（雨水）

【グレー範囲：整備済み区域】

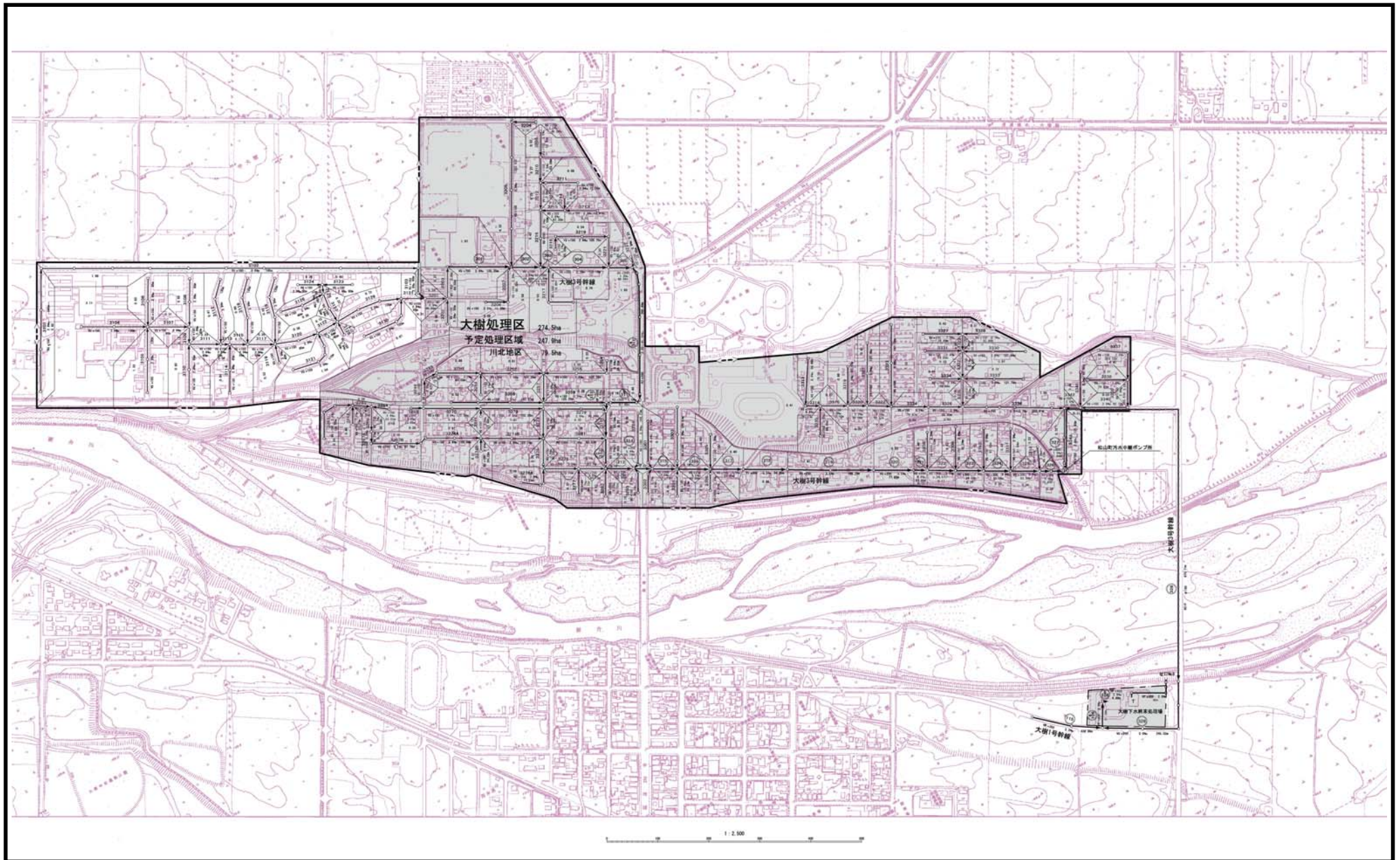


凡 例	
	下水道計画区域
	認可区域界
	排水区域界
	区域外集水区域及び面積
	雨水幹線及び吐口

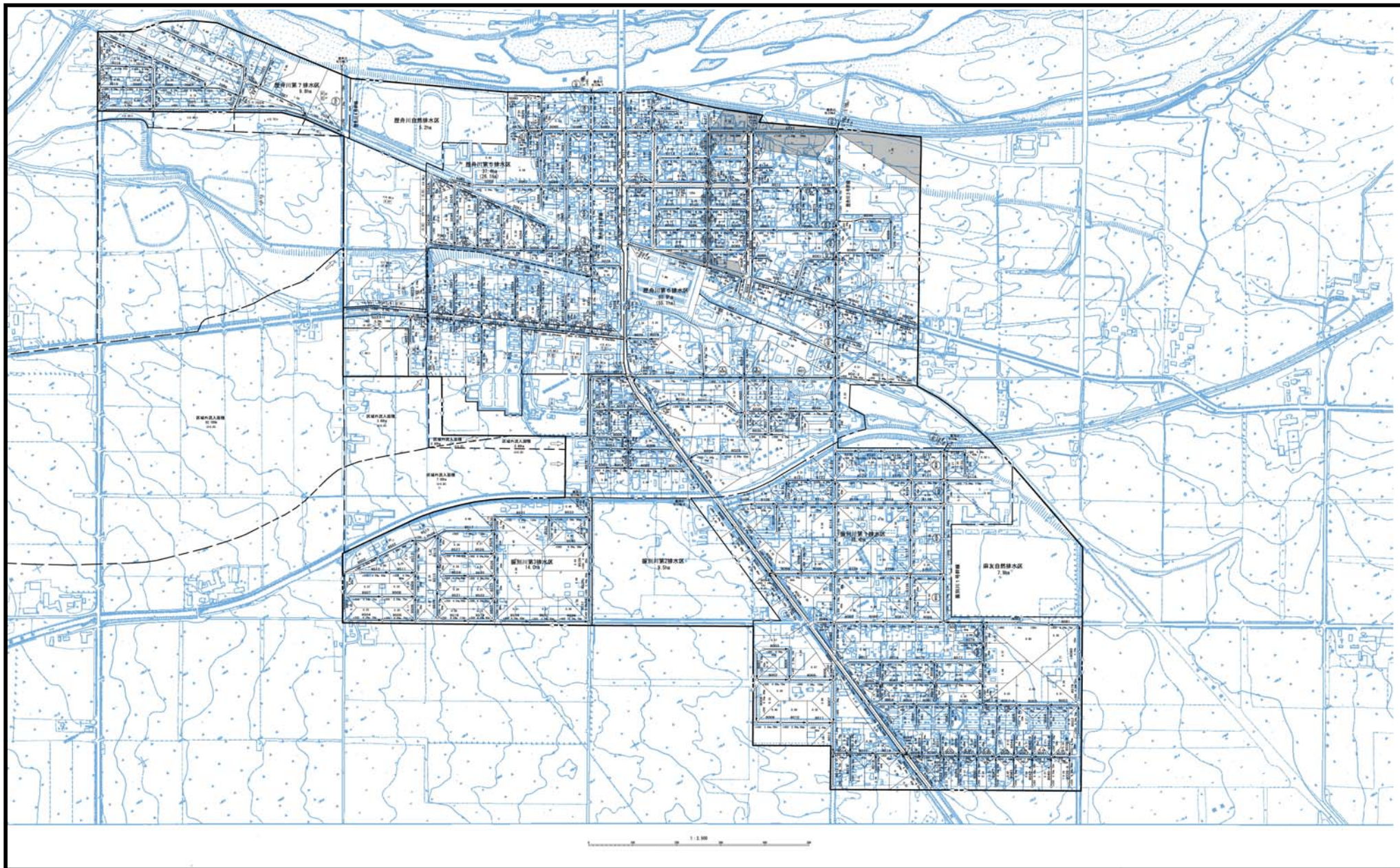
大樹町区画割施設平面図（污水） 歴舟川右岸地区
【グレー範囲：整備済み区域】



大樹町区画割施設平面図（污水） 歴舟川左岸地区
 【グレー範囲：整備済み区域】



大樹町区画割施設平面図（雨水） 歴舟川右岸地区
【グレー範囲：整備済み区域】



大樹町区画割施設平面図（雨水） 歴舟川左岸地区
【グレー範囲：整備済み区域】

