







浜大樹地区 避難マップ



記号の説明

-  避難路
-  階段
-  防災行政無線線
(屋外拡声器)
-  道道
-  町境線
-  等高線

↑
津波時避難所
『旧歴舟小学校』
(約5.6km)



津波の時は、
旧歴舟小学校に
避難!

地盤低い
浸水注意!

逆流(通上)があるため
川には近づかない!

この先行き止まり
海岸沿い注意

←海岸沿い危険



この避難マップは、国土地理院の「海岸における3D電子地図」に関する資料を使用したものである。この地図の作成に当たっては、国土地理院長の承認を得て、同院発行の数値地図25000(地図画像)及び基盤地図情報(数値標高モデル)を使用した。(承認番号 平24情使、第833号)