







晩成温泉周辺 避難マップ

記号の説明

	避難路
	階段
	防災行政無線 (屋外拡声器)
	道道
	町境線
	等高線



津波時避難所
『晩成福祉館』
(温泉前から約4.7km)

津波の時は、
晩成福祉館に
避難!

この先海岸沿い危険→

行き止まり
X

