







旭地区 避難マップ

記号の説明

-  避難路
-  階段
-  防災行政無線
(屋外拡声器)
-  道道
-  町境線
-  等高線



歴舟川方面 →

町道南7線

町道中島1号線

国道336号
中島方面

道道～南6線間冬期間除雪なし

道道広尾大樹線

037

6

逆流(遡上)があるため、川には近づかない!

コスモ大橋

広尾町
(豊似川)
方面

↑
津波時避難所
『旧中島小学校』
(約2.9km)



旧中島小学校

夜は
暗いので通行に
注意!



旭行政区会館

津波の時は、
旧中島小学校に
避難!



バス停

旭浜簡易郵便局

旭行政区会館

旭保育所

東屋

冬場は階段の除雪を
しないため使用不可!

この先行き止まり→
海岸沿い注意



船揚場

旭浜漁港

